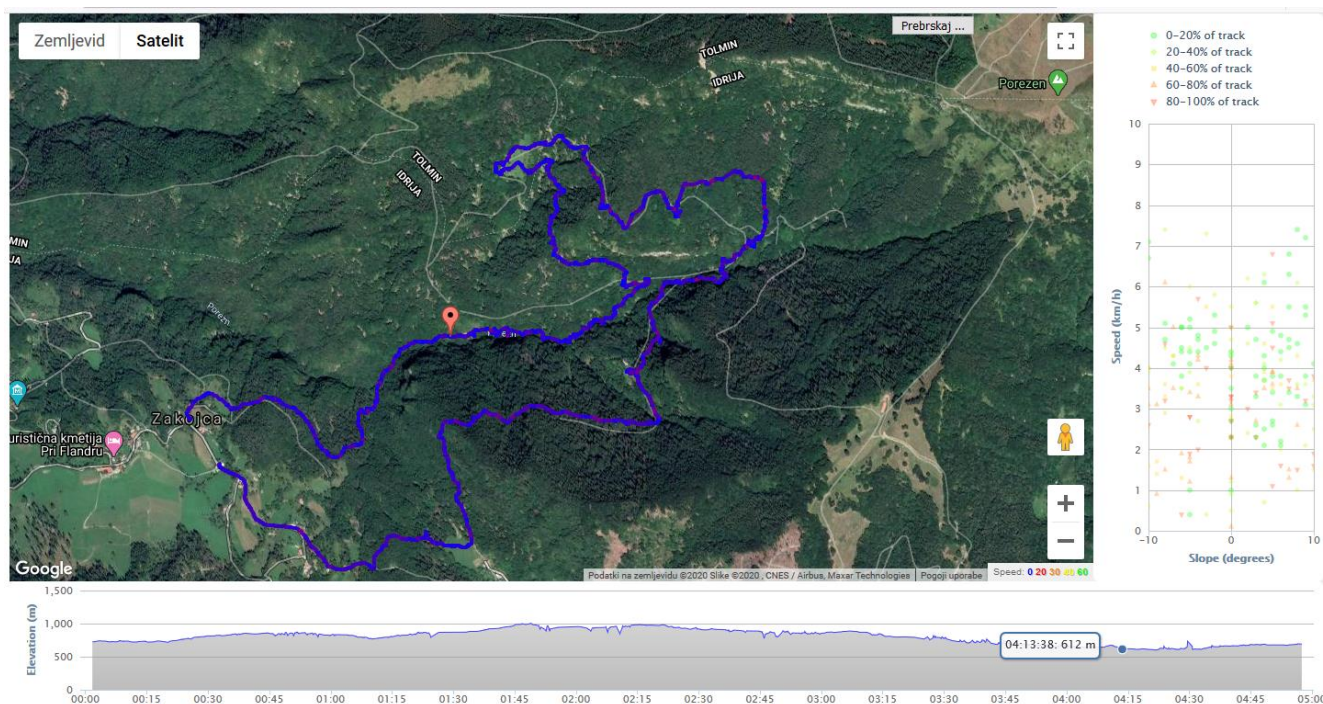


Moj športni dan

Na športni dan smo se jaz, brat Gašper ter oče in mama odpravili v Zakojško grapo.


Peš smo začeli hoditi v zgornjem delu vasi Zakojca in šli mimo pod Črnovrške domačije. Najprej smo prišli do hiše v Wasajah in naprej do grape, kjer je bila včasih žaga in elektrarna. Naprej smo šli po strmi poti do kmetije pri Mušču, kjer se še vidi velika kmečka hiša, hlev in kozolec pa sta že podrta. Pot smo nadaljevali do domačije pri Wabidu (na robah), kjer pa je poleg kozolca in velikega hleva tudi hiša že nekoliko podrta. To je bila nekdanja največja kmetija na tem delu. Od tu smo šli naprej okoli hriba do naslednje kmetije v Camariji, kjer pa so samo še ruševine poslopij. Zadnja hiša do katere smo prišli po ozki stezi je pri Graparju, hišna številka Zakojca 41. Po tem smo se po nekdanji stezi spustili v Zakojško grapo, in ob strugi ter mimo slapov prišli do starega kolovoza po katerem so včasih iz bližnjih senožeti vozili seno. V spodnjem delu smo videli še ruševine dveh mlinov in ene elektrarne. Po kolovozu smo se vrnili na izhodišče v vas Zakojca.

Tak športni dan se nam je zdel zelo zanimiv, saj smo podoživeli kako težko je bilo kmečko življenje v tistih krajih pod Poreznom kjer je pred časom živelo kar nekaj ljudi, ki so se preživljali samo s kmečkim delom.



← **Detajli vaje** ↓

STATISTIKA KARTA VMESNI ČAS GRAFI

 **Tek**
12. apr. 2020

Opomba

ZAČETEK 13:50:33	KONEC 18:48:04
TRAJANJE 4 hours 57 min 30 sec	RAZDALJA 10,263 km
POVP.HITROST 2,07 km/h	NAJV.HITROST 16,77 km/h
POVP.TEMPO 28:59 min/km	NAJV.TEMPO 03:35 min/km

ADVERTISEMENT

← **Detajli vaje** ↓

STATISTIKA KARTA VMESNI ČAS GRAFI


POVP.TEMPO 28:59 min/km	NAJV.TEMPO 03:35 min/km
KALORIJE 963 kcal	KORAKI ▲ 14353


VIŠINA ▲

MIN. ALTITUDE 598 m	NAJV.VIŠINA 1.010 m
TOTAL ASCENT 2.833 m	TOTAL DESCENT 2.868 m
MAX. ASCENT 130 m	MAX. DESCENT 110 m

GIBANJE - PREMIKANJE

ADVERTISEMENT





Gašper Brišar 9.b